


# La Suisse



**Schweiz - Svizzera - Svizra**



**Berne**

Capitale, chef-lieu



**CH**

Initiales



**A/F/I/R**

Langues



**1291**

Naissance, adhésion à la CH



**7 364 100** hab

Habitants



**41 285** km<sup>2</sup>

Superficie

## *L'histoire du drapeau*

Le drapeau de la Suisse est carré, de couleur rouge, à croix blanche. Il dérive du drapeau du canton de Schwytz, l'un des cantons fonda-teurs de 1291.

Si le choix des couleurs remonte au Saint Empire romain germanique et si le drapeau avec ses couleurs actuelles est arboré dans les batailles dès le XIVE siècle, sa forme ainsi que la taille de la croix ont beaucoup varié.



# Fribourg

## Légende du drapeau

Le Duc Berchtold IV de Zaehringen fonda la Ville de Fribourg en 1157. L'histoire raconte qu'il était alors à la chasse et que, surpris par la nuit et par l'orage, il se perdit et fut accueilli pour la nuit par un charbonnier. Ce dernier étant fort pauvre, il le fit dormir sous deux sacs, l'un de farine et l'autre de charbon. Le Duc voit, en s'éveillant le lendemain matin, ses vêtements à moitié blancs et à moitié noirs. C'est ainsi qu'il décida que la ville qu'il allait fonder aurait comme couleurs le blanc et le noir. Au fil du temps, cet emblème est devenu celui, non plus de la ville, mais du Canton de Fribourg.



## Fribourg

 **FR**

 **F/A**

 **1481**

 **239 100** hab


 **1671** km<sup>2</sup>



Le château de Gruyères

## Freiburg

# Saint-Gall



**Sankt Gallen**

Le canton est situé dans le nord-est de la Suisse. Il est entouré au nord par le lac de Constance, à l'est il est séparé de l'Autriche et du Liechtenstein par la vallée du Rhin. Au sud il est bordé par les cantons des Grisons, de Glaris et de Schwytz et à l'est par les cantons de Zurich et de Thurgovie



Les deux ½ cantons d'Appenzell sont complètement entourés par le canton de Saint-Gall.

La topologie varie des plaines dans le nord près de la vallée du Rhin et du lac de Constance au sud montagneux. À peu près un quart du canton est recouvert de forêt et la moitié de pâture alpine.



**St-Gall**



**SG**



**A**



**1803**



**452 600 hab**




**2026 km<sup>2</sup>**

La ville "capitale" de ce canton a été fondée au VII<sup>e</sup> siècle sur l'ermitage du moine irlandais Gall.



*Le Château de Sargans*

# Appenzell rh. ext.



**Appenzell Ausserrhoden**



*Herisau*



**Herisau**



**AR**



**A**



**1513**



**53 200 hab**




**243 km<sup>2</sup>**

Pour des raisons religieuses, le canton d'Appenzell a été divisé en 2 en 1597. Les "Rhodes extérieures" devinrent à majorité protestante alors que les "Rhodes intérieures" restèrent catholiques.



# Appenzell rh. int.



**Appenzell Innerrhoden**

Ce demi-canton a une vocation plutôt agricole, notamment avec des activités d'élevage. Sa spécialité est le fromage gras d'Appenzell. Cependant, la broderie traditionnelle fait toujours l'objet d'une fabrication artisanale.



**Appenzell**



**AI**



**A**



**1513**



**15 000 hab**




**173 km<sup>2</sup>**



*Le Château d'Appenzell*

# Zurich



**Zürich**

Ancienne bourgade gallo-romaine (Turicum), détruite au Ve siècle par les Alamans, puis reconstruite, Zurich devint ville libre impériale en 1218, puis entra dans la Confédération suisse en 1351 et y prit une grande importance, grâce à l'acquisition de nombreuses seigneuries voisines et à la prospérité



de son artisanat textile. Ulrich Zwingli introduisit la Réforme à Zurich à partir de 1519. La ville et le canton furent gouvernés jusqu'à la révolution libérale de 1830 par une riche bourgeoisie protestante ; ils se démocratisèrent progressivement dans le courant du XIXe siècle.



**Zurich**



**ZH**



**A**



**1351**



**1 228 600 hab**



**1729 km<sup>2</sup>**



*Gare centrale de Zurich*

# Schwytz



**Schwyz** CANTON  
FONDATEUR



**Schwytz**



**SZ**



**A**



**1291**



**131 400** hab




**908** km<sup>2</sup>



Wollerau

# Bâle ville

L'agglomération bâloise déborde les frontières franco-suisse et germano-suisse, puisqu'elle englobe notamment les villes de Saint-Louis et Huningue en France et de Weil-am-Rhein et Lörrach en Allemagne. La région est connue sous le nom de "District des trois frontières".



**Basel-Stadt**



**Bâle**



**BS**



**A**




**1501**



**186 700 hab**



**37 km<sup>2</sup>**




Vue panoramique centrée ▲  
vers le nord prise depuis la  
cathédrale, avec le Rhin  
en contre-bas  
L'Hôtel de Ville de Bâle ▶





# Bâle Campagne



**Basel-Landschaft**

La division du canton de Bâle en demi-cantons est due à la différence économique de ses deux régions. Cette séparation a eu lieu en 1833. Depuis la constitution de 1899, la notion de demi-canton a été supprimée, même si dans les faits, Bâle-Ville et Bâle-Campagne n'ont qu'une demi-voix au niveau politique.



**Liestal**



**BS**



**A**



**1501**



**261 400 hab**



**518 km<sup>2</sup>**



*Laufen*



# Schaffhouse



**Schaffhausen**



## Schaffhouse



**SH**



**A**



**1501**



**73 400 hab**



**298 km<sup>2</sup>**



*Les chutes du Rhin*

Schaffhouse était une ville-État au Moyen Âge. En 1376 un incendie dévasta une grande partie de la ville.

La Réforme est adoptée par la ville et les couvents sont fermés en 1529

Le XIXe siècle est celui de l'industrialisation avec l'établissement d'une filature mécanique de coton.

En 1944 bien que dans la Suisse neutre, elle subit par erreur un bombardement.

# Berne



**Bern**

Le canton de Berne descend de la « Republica Bernensis ». Sa souveraineté s'étendait du lac Léman. Berne accède, après la Réforme (1528) au rang de puissance européenne.



**Berne**



**BE**



**F/A**





**1353**



**947 100 hab**



**5 959 km<sup>2</sup>**



▲ Tramelan, dans le Jura Bernois  
◀ La place fédérale -  
▼ La Jungfrauoch -



# Neuchâtel



**Neuenburg**

Les hommes ont peuplé la région depuis la plus haute antiquité déjà, mais, fait marquant, entre 3 800 et 3 500 av. J.-C. les terres neuchâteloises sont l'origine de la *Civilisation de Cortaillod* dont les hommes commençaient à construire des villages, cultiver des céréales et façonner des poteries.



En 998 les moines de Cluny fondent l'abbaye de Bevaix. Dans cette même période est fondée la ville de Neuchâtel.

Dès 1531, Guillaume Farel distilla la réforme dans le canton. Avec la révocation de l'édit de Nantes, Neuchâtel vit affluer nombre de huguenots. D'autre part le haut du canton commença à se peupler.



**Neuchâtel**



**NE**



**F**



**1815**




**166 500 hab**




**803 km<sup>2</sup>**



◀ Bas du canton: le Lac de Neuchâtel et les Alpes Bernoises en arrière-plan  
▼ Haut du canton: La Chaux-de Fonds



# Obwald



**Obwalden** FONDATEUR

## Engelberg

A l'origine, un couvent fut fondé dans le haut de la vallée en 1120. Petit à petit, un village vit le jour. Selon la légende, il doit son nom (*montagne des anges*) au choeur du couvent qui, dit-on, entonnait de si beaux chants que les anges venaient se joindre à lui pour adorer Dieu.



**Sarnen**



**OW**



**A**



**1291**



**32 700 hab**



**491 km<sup>2</sup>**




Engelberg ▲  
Sarnen vue depuis  
le Landenberg ▶





# Lucerne



**Luzern**

Sculpture réalisée par un Danois, le *Lion de Lucerne* représente la Suisse blessée par les centaines de mercenaires (soldats loués à des armées étrangères) tués au combat. C'est ce constat douloureux qui a poussé la Suisse à la neutralité. Actuellement, il est temps que la jeune génération se lève à nouveau et prenne à nouveau position.



**Lucerne**



**LU**



**A**



**1332**




**350 600 hab**



**1493 km<sup>2</sup>**




Le Lion de Lucerne ▲ ▼ Lucerne de nuit






# Jura



**Jura**

Le canton du Jura est le cadet des cantons suisses. Il fut créé en 1974 et reconnu officiellement en 1978 à partir de communes francophones attribuées en 1815 au Canton de Berne lors du Congrès de Vienne. Cependant, seuls les districts du Nord constituèrent ce nouveau canton. Actuellement, la *question jurassienne* est toujours d'actualité.



## Delémont



### JU

Château de Porrentruy ▲

Le Doubs ▶ ▲



### F

Hôtel de ville de Delémont ▶



## 1979 (création)




## 69 100 hab



## 838 km<sup>2</sup>



# Glaris



**Glarus**

Le canton de Glaris est dominé par la vallée de la Linth. La majeure partie du secteur est montagneuse. Le point culminant du canton le Tödi avec un sommet situé à 3614m.

Glaris est l'un des deux cantons suisses à maintenir la Landsgemeinde, réunion annuelle des membres de l'assemblée primaire des citoyens afin de voter les modifications de lois proposées par le Conseil d'État et les différentes commissions.



*Glaris*

Le canton de Glaris ne compte pas de Ville (1000 habitants min.).



**Glaris**



**GL**



**A**



**1352**



**38 300 hab**




**685 km<sup>2</sup>**

*Riedern*



# Genève



**Genf**

Les premières traces d'occupation humaine du site de Genève remontent à 3000 av. J.C. environ. Plus tard, Rome fait la conquête de Genève et en 58 av. J.C. César la défend contre une incursion des Helvètes. Ensuite, Genève sera tour à tour aux mains des Burgondes, des Francs, des Mérovingiens.



Les Vaudois et les Huguenots, fuyant la persécution y trouveront refuge. Ils aident à redresser l'économie. Dans la nuit du 11 au 12 décembre 1602, le duc de Savoie tente une attaque nocturne contre Genève, mais cette tentative échoue. La défaite savoyarde est

commémorée chaque année lors de la fête de l'Escalade.

Actuellement, la ville accueille de nombreuses organisations internationales dont l'ONU.



**Genève**



**GE**



**F**



**1815**



**414 300 hab**




**282 km<sup>2</sup>**

*Le Mur des Réformateurs ▶  
Les instances internationales ▼*



# Argovie



**Aargau**

Aarau fut la première capitale de la Suisse, de mars à septembre 1798.  
La ville est située au bord de l'Aar, au pied sud du Jura.



**Aarau**



**AG**



**A**



**1803**



**550 900 hab**



**1404 km<sup>2</sup>**



Aarau ▲  
Baden AG ▼





# Grisons



**Graubünden - Grigioni - Grischun**



*Ville de Coire*

Occupé très tôt par les Rhètes le canton fut annexé en 15 av. J.C. par

l'Empire Romain et Coire fut le premier évêché fondé dans le nord des Alpes.

Les Walser immigrent de l'Ouest au 13ème Siècle et s'installent sur les plateaux d'Alpage pendant que la germanisation se répand progressivement du nord dans la région de Coire, d'où l'origine des 2 dialectes cantonaux - le suisse allemand et le romanche - qui appartiennent à des groupes linguistiques très différents.



**Coire**



**GR**



**A/R/I**




**1803**



**185 700 hab**



**7105 km<sup>2</sup>**



*Maloja*



# Soleure

La ville Soleure est la plus belle ville baroque de la suisse. La vieille ville a été construite entre 1530 et 1792. Elle montre un mélange des styles de ces différentes époque. La ville se trouve au bord de l'Aar.



**Soleure**



**SO**



**A**

*Vielle ville de Soleure ▶  
Cathédrale St-Urs ▶*



**1481**



**245 500 hab**



**791 km<sup>2</sup>**



**Solothurn**

# Nidwald



**Nidwalden** FONDATEUR

A l'origine, les cantons de Nidwald et d'Obwald ne formaient qu'un seul canton: Unterwald. Leur séparation qui, en quelque sorte, n'est qu'un retour à une situation juridique plus ancienne est due au relief distinct de ces deux cantons. Obwald comprend le haut du canton et l'enclave de l'abbaye d'Engelberg, Nidwald se situant dans le bas de la vallée.



**Stans**



**NW**



**A**



**1291**



**38 600 hab**



**276 km<sup>2</sup>**



*Château de Rosenberg à Stans*



*Château de Winkelried*

# Uri



**Uri** FONDATEUR

Le Grütli (en allemand Rütli) est une prairie mythique de la Suisse, au bord du Lac des Quatre Cantons dans la commune uranaise de Seelisberg où les fondateurs de la Confédération helvétique jurèrent leur première alliance, en 1291. Le Pacte fédéral fut signé par des représentants des vallées d'Uri, de Schwytz et d'Unterwald.



**Altdorf**



**UR**



**A**



**1291**



**35 000** hab




**1077** km<sup>2</sup>



Statue de Guillaume Tell

# Zoug



**Zug**



**Zoug**



**ZG**



**A**



**1352**



**100 900 hab**



**239 km<sup>2</sup>**




*Lac de Zoug*



*Kunsthhaus de Zoug*



# Thurgovie



**Thurgau**

Le canton est bordé au nord par le lac de Constance. La frontière sud longe le canton de Zurich et le canton de Saint-Gall se trouve à l'ouest.

Le canton est entièrement traversé par la Thur, rivière à laquelle il doit son



**Frauenfeld**



**TG**



**A**



**1803**



**228 200 hab**




**991 km<sup>2</sup>**

Ville de Frauenfeld ▲  
▼ Photo satellite du Lac de Constance





# Tessin



**Ticino**

Durant l'Antiquité, la zone ne fut annexée par Rome qu'assez tardivement. Durant le Moyen Âge, le territoire qui forme aujourd'hui le canton dépendait de Côme et du duché de Milan.

En 1803, le canton du Tessin est créé par fusion des cantons alors distincts de Lugano et Bellinzona. Un décret de 1878 fixe définitivement les institutions à Bellinzona.

La première constitution tessinoise remonte à 1830.



**Bellinzona**



**TI**



**I**



**1803**



**311 900 hab**



**2812 km<sup>2</sup>**



*Crépuscule sur  
le Lac Majeur ▶  
Fortifications  
de Bellinzona ▼*



# Vaud

LIBERTÉ  
ET  
PATRIE

Le canton de Vaud a gagné son indépendance le 24 janvier 1798 et il a adhéré à la Confédération suisse le 14 avril 1803. Le canton de Vaud occupe la majeure partie de l'ouest de la Suisse; ses frontières s'étendent des bords du lac Léman à ceux du lac de Neuchâtel. On y trouve deux chaînes de montagnes, le Jura à l'ouest et les Alpes dans le sud-est.



Les vignobles de Lavaux ▲ ▼ Le château de Chillon



**Lausanne**



**VD**



**F**



**1803**



**626 200 hab**




**3212 km<sup>2</sup>**



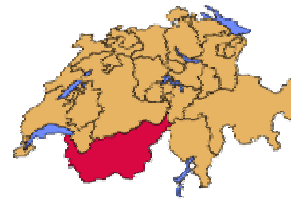
**Waadt**

# Valais



**Wallis**

*Le Cervin (Matterhorn)*



**Sion**



**VS**



**F/A**



**1815**



**278 200 hab**



**5224 km<sup>2</sup>**



51 sommets de plus de 4000 mètres d'altitude sont situés sur les terres valaisannes, dont le Cervin et la Pointe Dufour. Le débouché du Rhône mis à part, ce canton est isolé de ses voisins par de hautes chaînes de montagne franchissables par des cols de haute altitude (Simplon, Grand-Saint-Bernard, Grimsel, Furka, Nufenen) souvent fermés en hiver.